





Gemeinde Blomberg
Innenbereichssatzung vom 16.12.1997
- Lageplan Maßstab 1 : 5.000-

Planzeichen:

-  rechtskräftige Satzung
-  Erweiterungsbereich
-  Flächen nach § 4 Abs. 2 a BauGB MaßnG
In diesen Bereichen sind ausschließlich Wohngebäude zulässig
-  Bebauungsplan mit Nr. 8

Kartengrundlage: Deutsche Grundkarte 1 : 5.000, vervielfältigt mit Erlaubnis des Herausgebers: Katasteramt Wittmund

Satzung

über die Festlegung der Grenzen des im Zusammenhang bebauten Ortsteiles Blomberg der
Gemeinde Blomberg
- Innenbereichssatzung gem. § 34 Abs. 4 BauGB
in Verbindung mit § 4 Abs. 2 a BauGB-MaßnG-

Auf Grund des § 34 Abs. 4 des Baugesetzbuches (BauGB) in seiner neuesten Fassung in Verbindung mit § 4 Abs. 2 a des Maßnahmengesetzes zum Baugesetzbuch in seiner neuesten Fassung und des § 40 der Niedersächsischen Gemeindeordnung in seiner neuesten Fassung hat der Rat der Gemeinde Blomberg in seiner Sitzung am 16. Dez. 1997 folgende Satzung beschlossen:

§ 1

Die Grenzen des im Zusammenhang bebauten Ortsteiles Blomberg der Gemeinde Blomberg werden gemäß den im beigefügten Lageplan im Maßstab 1 : 5.000 ersichtlichen Darstellungen festgelegt.

Der Lageplan ist Bestandteil dieser Satzung

§ 2

Bei der Errichtung von Neubauten ist zur Einbindung in das Landschaftsbild an Grundstücksgrenzen zur freien Landschaft hin ein dreireihiger Pflanzstreifen aus heimischen Feldgehölzen (keine Ziergehölze) anzulegen.

§ 3

Diese Satzung tritt mit der Bekanntmachung im Amtsblatt für den Landkreis Wittmund in Kraft. Gleichzeitig tritt die vom Rat der Gemeinde Blomberg in seiner Sitzung am 19.12.95 beschlossene Abgrenzungssatzung (Amtsblatt für den Landkreis Wittmund vom 02.05.96) außer Kraft.

Blomberg, den 16. Dez. 1997



Gemeinde Blomberg

(Bürgermeisterin)

Gemeinde Blomberg
Innenbereichssatzung für den Ort Blomberg

