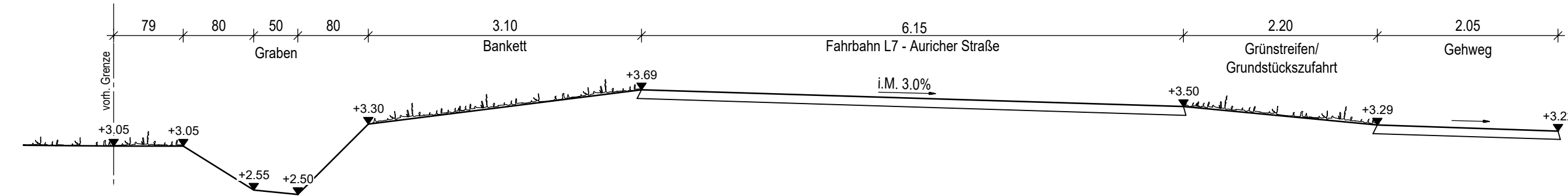
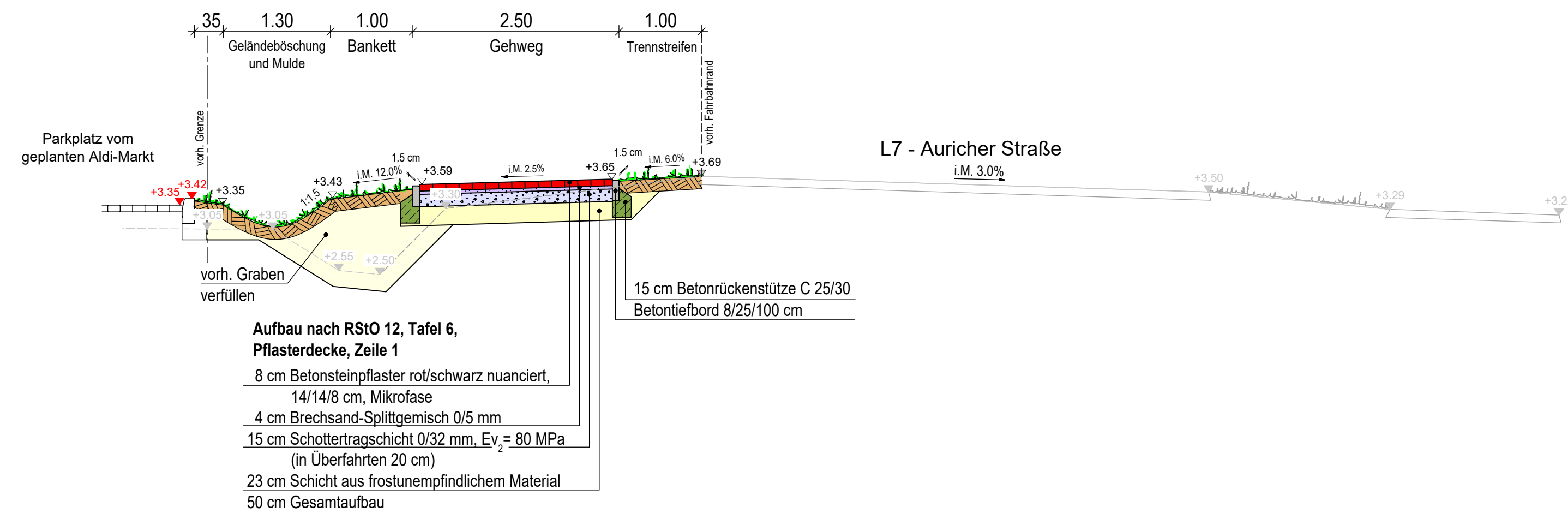


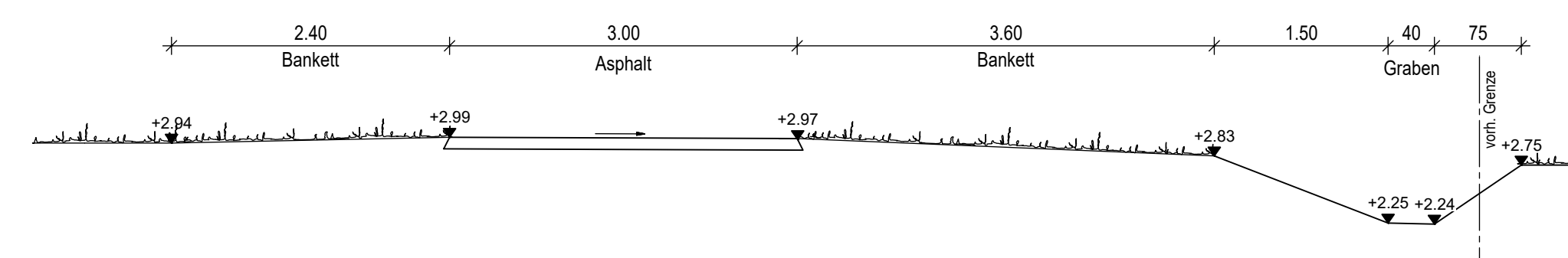
**Regelquerschnitt 1-1 Bestand**  
L7 - Auricher Straße, Station 0+080.000



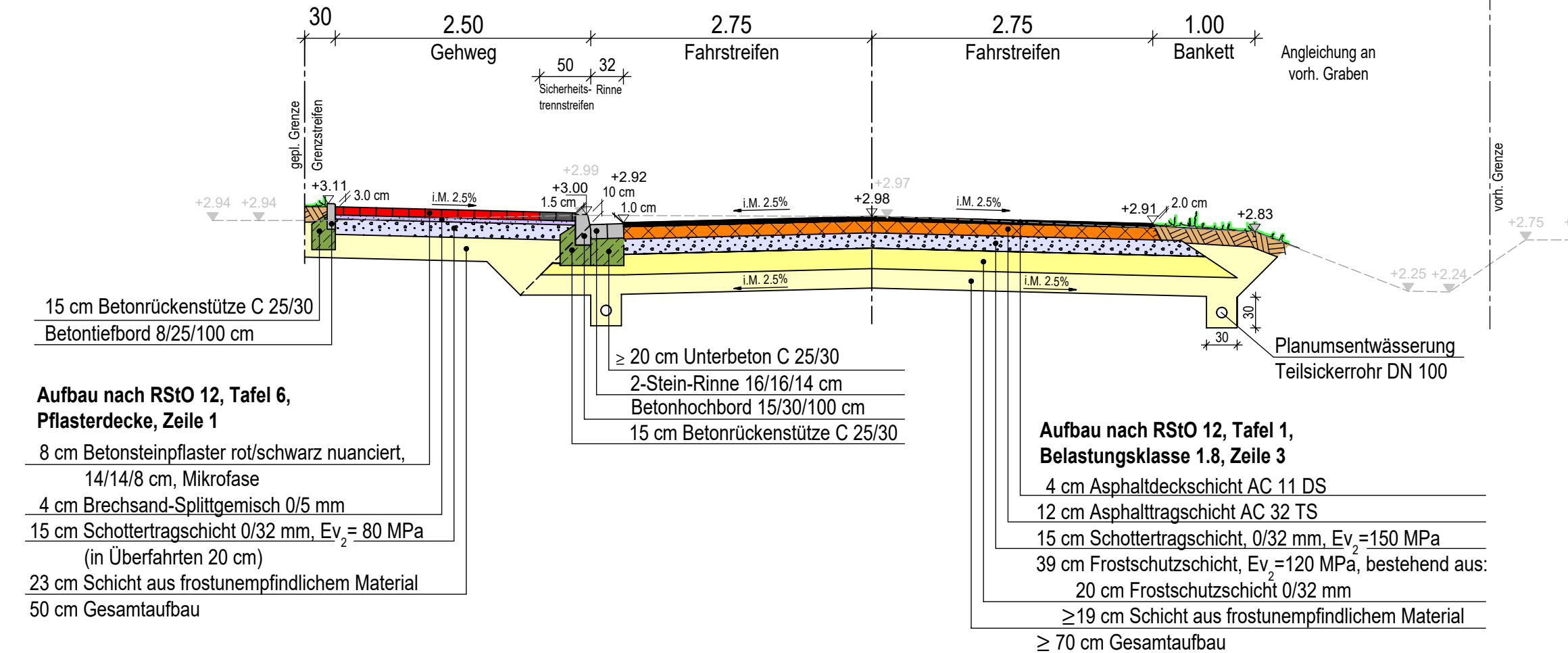
**Regelquerschnitt 1-1 Planung**  
L7 - Auricher Straße, Station 0+080.000



**Regelquerschnitt 2-2 Bestand**  
Terheider Weg, Station 0+124.000



**Regelquerschnitt 2-2 Planung**  
Terheider Weg, Station 0+124.000



**AUFGESTELLT:**

Westerholt, den .....  
GEMEINDE WESTERHOLT

ÄNDERUNGEN	DATUM	NAME	INDEX
ALLGEMEINE ÜBERARBEITUNG IM ZUGE DER GENEHMIGUNGSPLANUNG	22.02.2022	Rek/BdB	A

URHEBERRECHTE AN ALLEN UNTERLAGEN BLEIBEN DEM PLANVERFASSER. VERVIELFÄLTIGUNGEN UND KOPIEN (AUCH TEILWEISE), SOWIE ZUGÄNGLICHMACHUNG ODER ÜBERLASSUNG AN DRITTE BEDÜRFTEN DER BESONDEREN GENEHMIGUNG.

**AUSBAU DER EINMÜNDUNG TERHEIDER WEG UND ANLAGE EINES GEHWEGES AN DER LANDESSTRASSE 7**

BAUHERR / AUFTRAGGEBER  
**GEMEINDE WESTERHOLT**

PLANINHALT  
**REGELQUERSCHNITTE** MASSSTAB 1:50

PROJEKT-NR.	PROJEKTLTG.	BEARBEITUNG	GEPRÜFT	PLANSTAND	BLATT	ANL.-NR.
11025	BOTTENBRUCH	PS / LW		GENEHMIGUNG	1	5

PLANBEZEICHNUNG	DATUM	INDEX	INDEX-DATUM
11025_TBA_4_PL_RQ_0701_A	16.12.2021	A	22.02.2022

PLANVERFASSER  
**Thalen Consult GmbH**  
INGENIEURE - ARCHITECTEN - STADTPLANER  
Sitz der Gesellschaft: Unwaldstr. 39 26340 Neuenburg Tel: 0 44 52 - 9 16 - 0 Fax: 0 44 52 - 9 16 - 1 01 E-Mail: info@thalen.de  
TIEFBAU / INFRASTRUKTUR